




СХЕМА ПРИРОДНЫХ ОГРАНИЧЕНИЙ

УСЛОВНЫЕ ОБОЗНАЧЕНИЯ



ГРАНИЦЫ

-  существующая граница с.Новошешминск
-  предлагаемая генеральным планом граница с.Новошешминск
-  граница с. Новошешминск, предлагаемая с учетом внесения изменений (апрель 2013 г.)



ОБЩЕСТВЕННО-ДЕЛОВЫЕ ТЕРРИТОРИИ

-  **ТЕРРИТОРИИ ЖИЛОГО НАЗНАЧЕНИЯ**



ПРОИЗВОДСТВЕННЫЕ ТЕРРИТОРИИ

-  промышленных объектов
-  коммунально-складских объектов



ТЕРРИТОРИИ ИНЖЕНЕРНО-ТЕХНИЧЕСКОЙ ИНФРАСТРУКТУРЫ

-  головные инженерные сооружения
-  нефтяные скважины



ТЕРРИТОРИИ ТРАНСПОРТНО-КОММУНИКАЦИОННОЙ ИНФРАСТРУКТУРЫ

-  объектов внешнего транспорта
-  объектов сельского транспорта




ВНЕШНИЕ АВТОМОБИЛЬНЫЕ ДОРОГИ

-  дорога территориального значения
-  дорога местного значения

УЛИЧНО-ДОРОЖНАЯ СЕТЬ

-  главная улица (асфальт)
-  улицы в жилой застройке








ТЕРРИТОРИИ СПЕЦИАЛЬНОГО НАЗНАЧЕНИЯ

-  кладбище
-  скотомогильники
-  свалка твердых бытовых отходов

ПРИРОДНЫЕ ТЕРРИТОРИИ

-  реки, озера, ручьи

ОГРАНИЧЕНИЯ ИСПОЛЬЗОВАНИЯ ТЕРРИТОРИИ

-  ОГРАНИЧЕНИЯ ИСПОЛЬЗОВАНИЯ ПО УСЛОВИЯМ САНИТАРНОЙ ОХРАНЫ
-  водоохранная зона реки, ручья
-  ОГРАНИЧЕНИЯ ИСПОЛЬЗОВАНИЯ ПО ИНЖЕНЕРНО-ГЕОЛОГИЧЕСКИМ УСЛОВИЯМ
-  зона подтопления
-  заболоченные территории
-  крутосклоны
-  овраги

